

Département des Hauts-de-Seine

Juillet 2026

La Stratégie Nature 2026-2030



Aujourd'hui dans les Hauts-de-Seine



Un patrimoine structurant

30

Espaces Naturels Sensibles protégés (ENS)

636

hectares de nature accessibles

22

parcs labellisés EVE®



Un accès garanti

95%

des hauts-séquanais à moins de 15 minutes à pied d'un espace de nature



Une fréquentation en hausse

22

millions de visiteurs annuels dans les ENS départementaux

7000

participants aux actions pédagogiques chaque année



Un réseau déployé

33

km de liaisons vertes et bleues

414

km d'itinéraires de promenade et de randonnée



Une empreinte écologique positive

1,1

Mt de carbone stockée dans les sols et les forêts départementales

370

t de carbone/an de séquestration nette

TROIS LIVRETS POUR SUIVRE, COMPRENDRE ET METTRE EN ŒUVRE LA STRATÉGIE NATURE DES HAUTS-DE-SEINE



Le bilan retrace les actions menées entre 2021 et 2025 et évalue les résultats de la stratégie au regard des objectifs fixés.



Le diagnostic dresse un état des lieux actualisé du territoire, de ses paysages et de ses espaces de nature, en identifiant les enjeux à venir.



Le projet présente la stratégie départementale pour 2026-2030, ses orientations, ses objectifs et les actions à mettre en œuvre.

La Stratégie Nature 2026-2030 constitue la feuille de route départementale pour faire de la nature un levier structurant d'adaptation climatique, de cohésion territoriale et de qualité de vie.

Domaine départemental de Sceaux
© CD92/Willy Labré

Cibles à l'horizon 2030




Ouvrir

- 20 ha de nouveaux espaces de nature ouverts au public
- Requalifier les paysages dégradés



Relier

- 50 km de Promenade verte
- Lancement du réaménagement de 8 km supplémentaires de berges du Parc Bleu de Seine
- Création de l'Avenue Parc de la RD20
- Parcs, forêts et gares mieux connectés entre eux



Arborer

- 30 000 arbres plantés
- 10 arbres labellisés remarquables
- Inventaire des arbres remarquables actualisé




Adapter

- 3 parcs autonomes
- Rafraîchissement généralisé des parcs



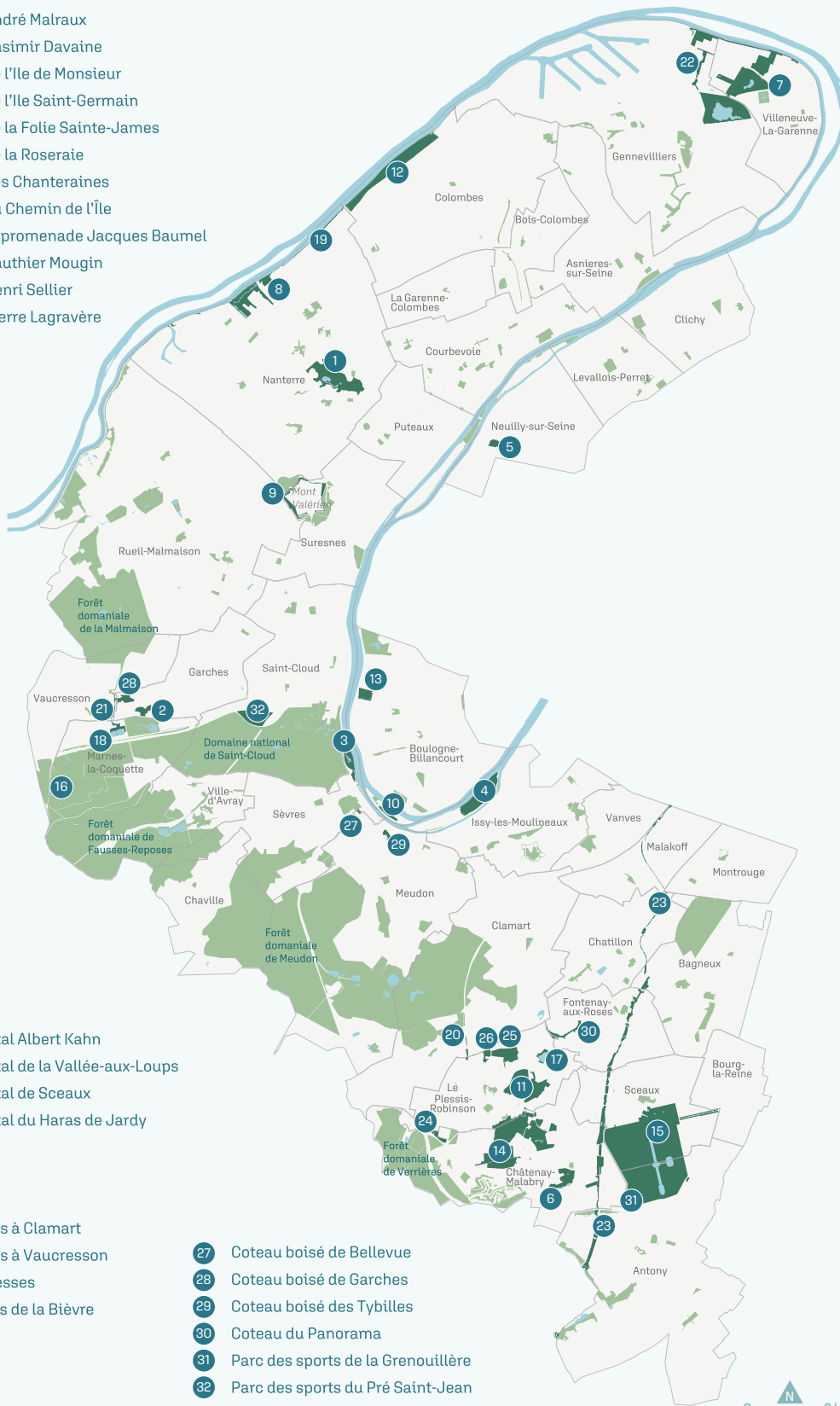
Partager

- 500 animations nature par an
- Création de l'événement départemental « La nuit des parcs »



Les Espaces Naturels Sensibles départementaux - ENS

- 1 Parc départemental André Malraux
- 2 Parc départemental Casimir Davaine
- 3 Parc départemental de l'Île de Monsieur
- 4 Parc départemental de l'Île Saint-Germain
- 5 Parc départemental de la Folie Sainte-James
- 6 Parc départemental de la Roseraie
- 7 Parc départemental des Chanteraines
- 8 Parc départemental du Chemin de l'Île
- 9 Parc départemental et promenade Jacques Baume
- 10 Parc départemental Gauthier Mougin
- 11 Parc départemental Henri Sellier
- 12 Parc départemental Pierre Lagravère



- 13 Domaine départemental Albert Kahn
- 14 Domaine départemental de la Vallée-aux-Loups
- 15 Domaine départemental de Sceaux
- 16 Domaine départemental du Haras de Jardy
- 17 Etang Colbert
- 18 Etangs de la Marche
- 19 Promenade bleue
- 20 Promenade des 4 forêts à Clamart
- 21 Promenade des 4 forêts à Vaucresson
- 22 Promenade des Louvresses
- 23 Promenade des Vallons de la Bièvre
- 24 Bois de Galilée
- 25 Bois de la Garenne
- 26 Bois de la Solitude
- 27 Coteau boisé de Bellevue
- 28 Coteau boisé de Garches
- 29 Coteau boisé des Tybilles
- 30 Coteau du Panorama
- 31 Parc des sports de la Grenouillère
- 32 Parc des sports du Pré Saint-Jean